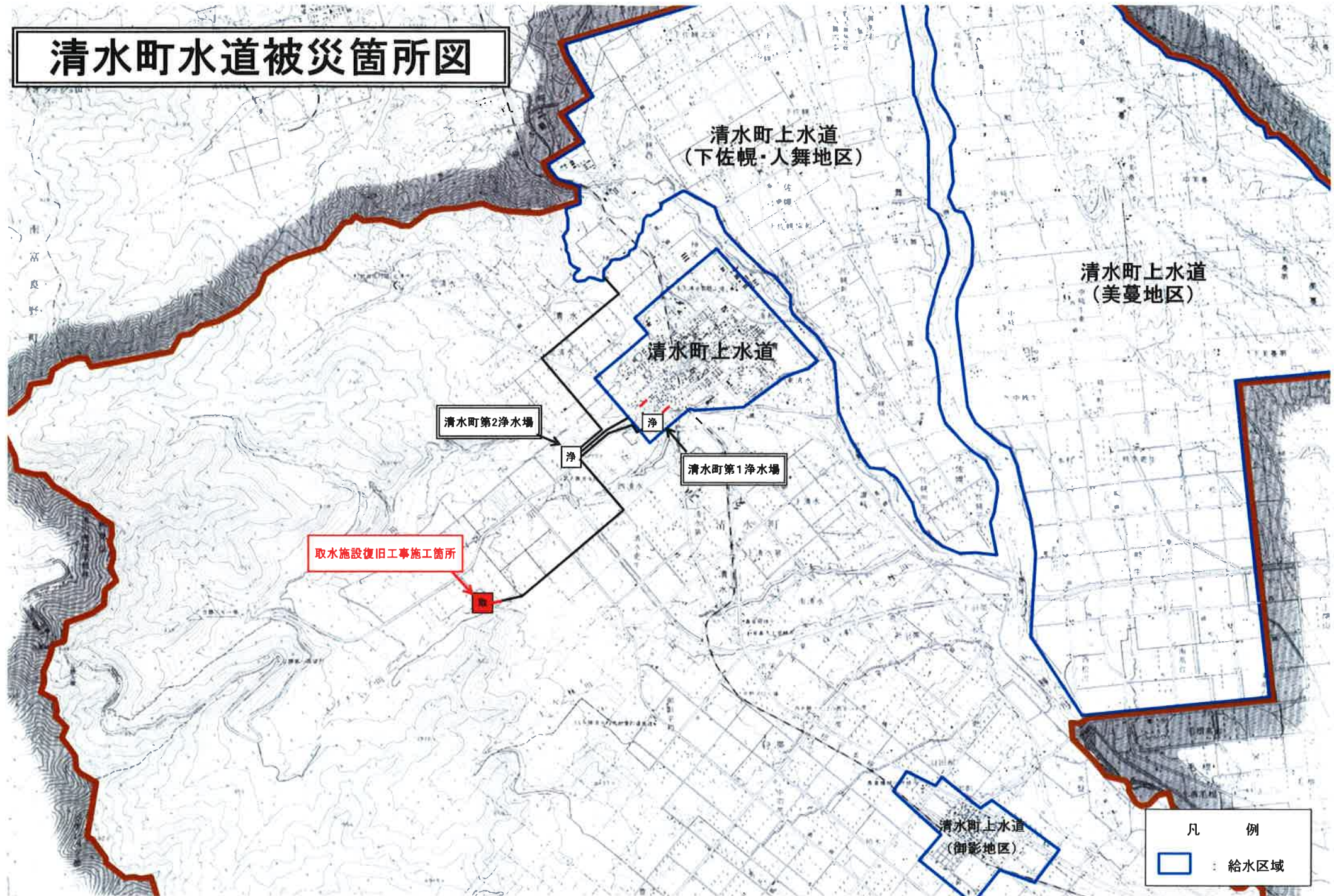


総務産業常任委員会
所管事務調査説明資料

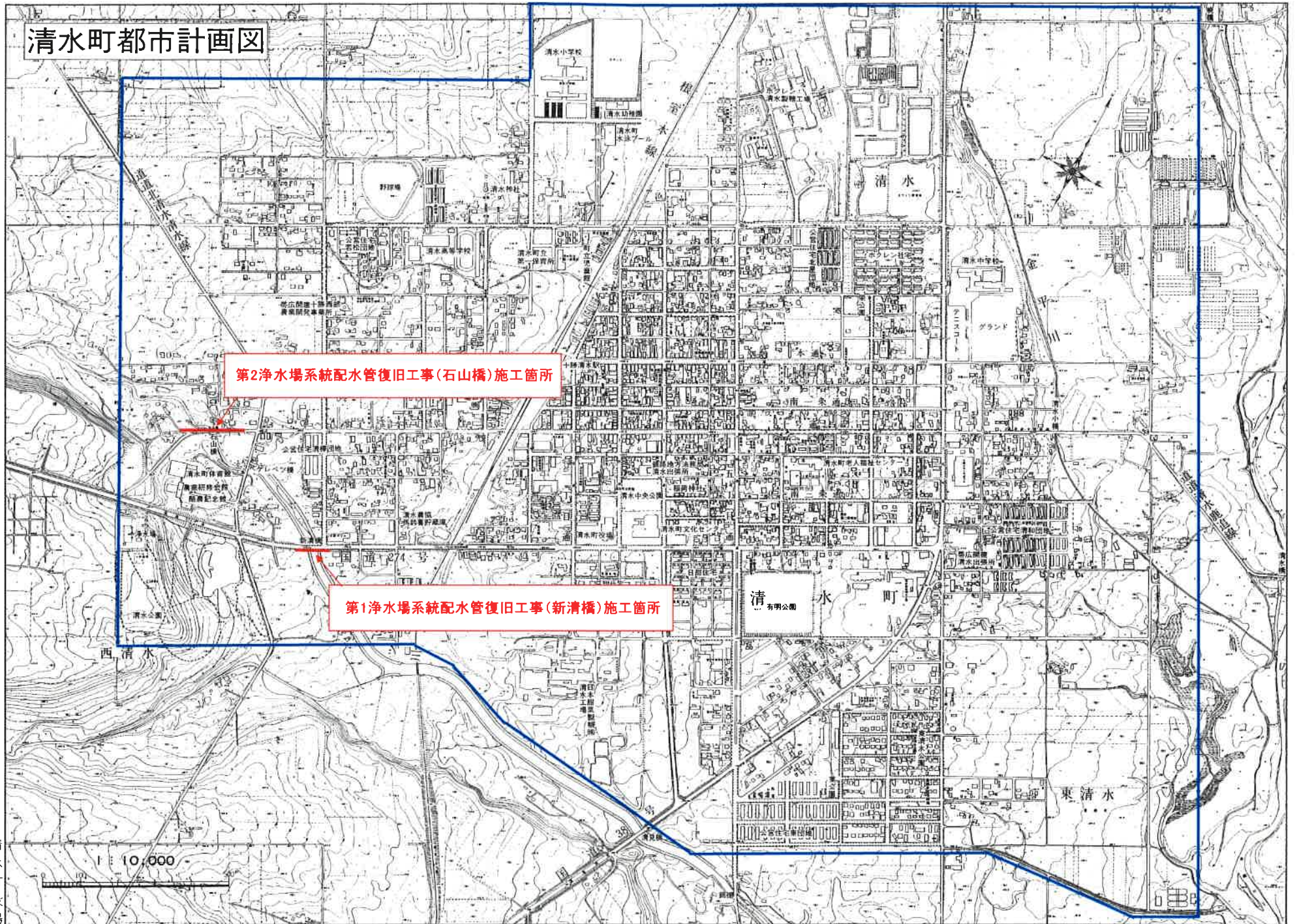
清水町水道課所管施設の災害復旧状況について

平成9年11月
清水町 水道課

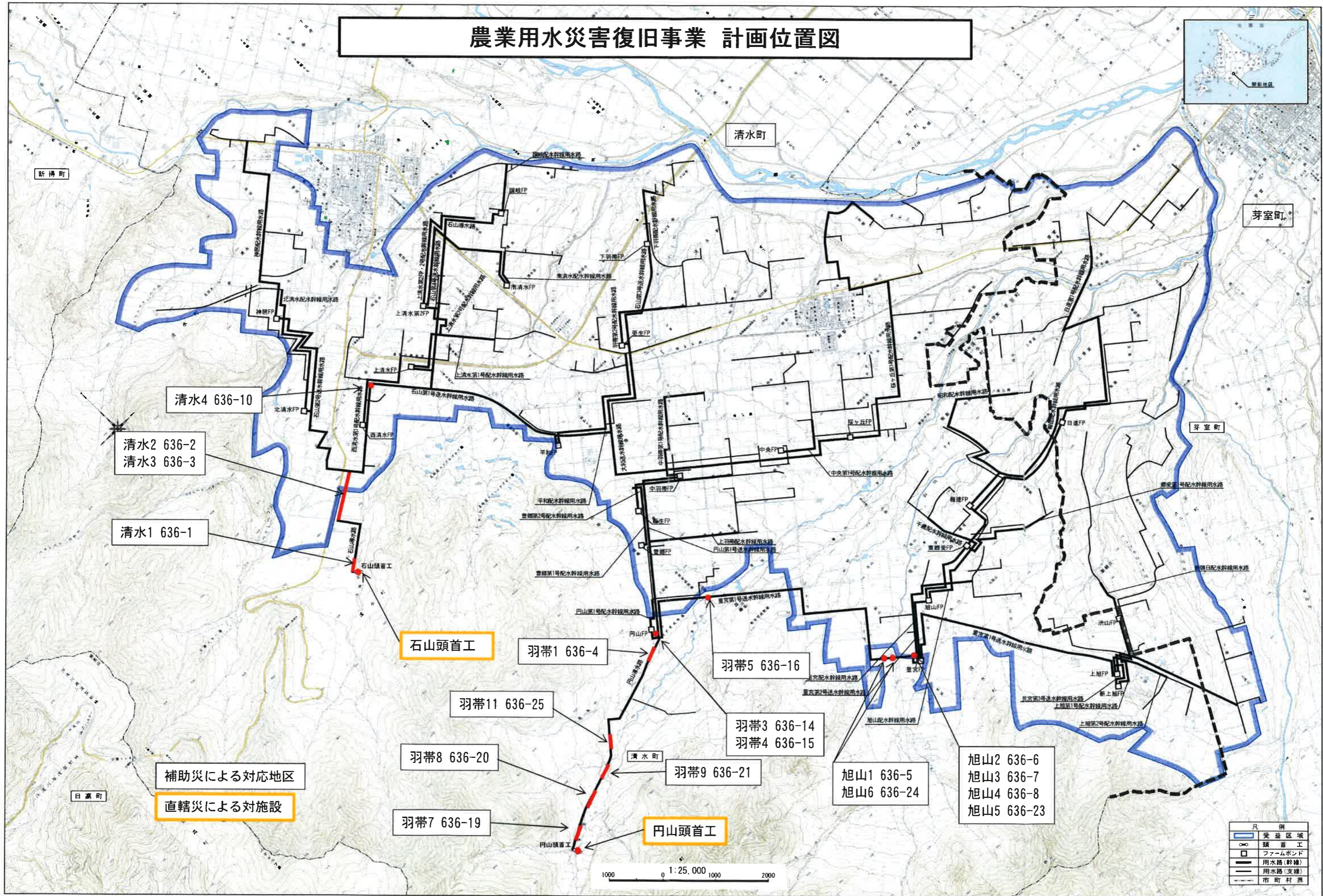
清水町水道被災箇所図



清水町都市計画図



農業用水災害復旧事業 計画位置図



清水4 636-10
 清水2 636-2
 清水3 636-3
 清水1 636-1

石山頭首工

羽帯1 636-4

羽帯5 636-16

羽帯3 636-14
 羽帯4 636-15

旭山2 636-6
 旭山3 636-7
 旭山4 636-8
 旭山5 636-23

羽帯11 636-25

羽帯8 636-20

羽帯9 636-21

羽帯7 636-19

円山頭首工

補助災による対応地区
 直轄災による対施設

凡 例	
	受益区域
	頭首工
	ファームpond
	用水路(幹線)
	用水路(支線)
	市町村界

1000 0 1:25,000 1000 2000