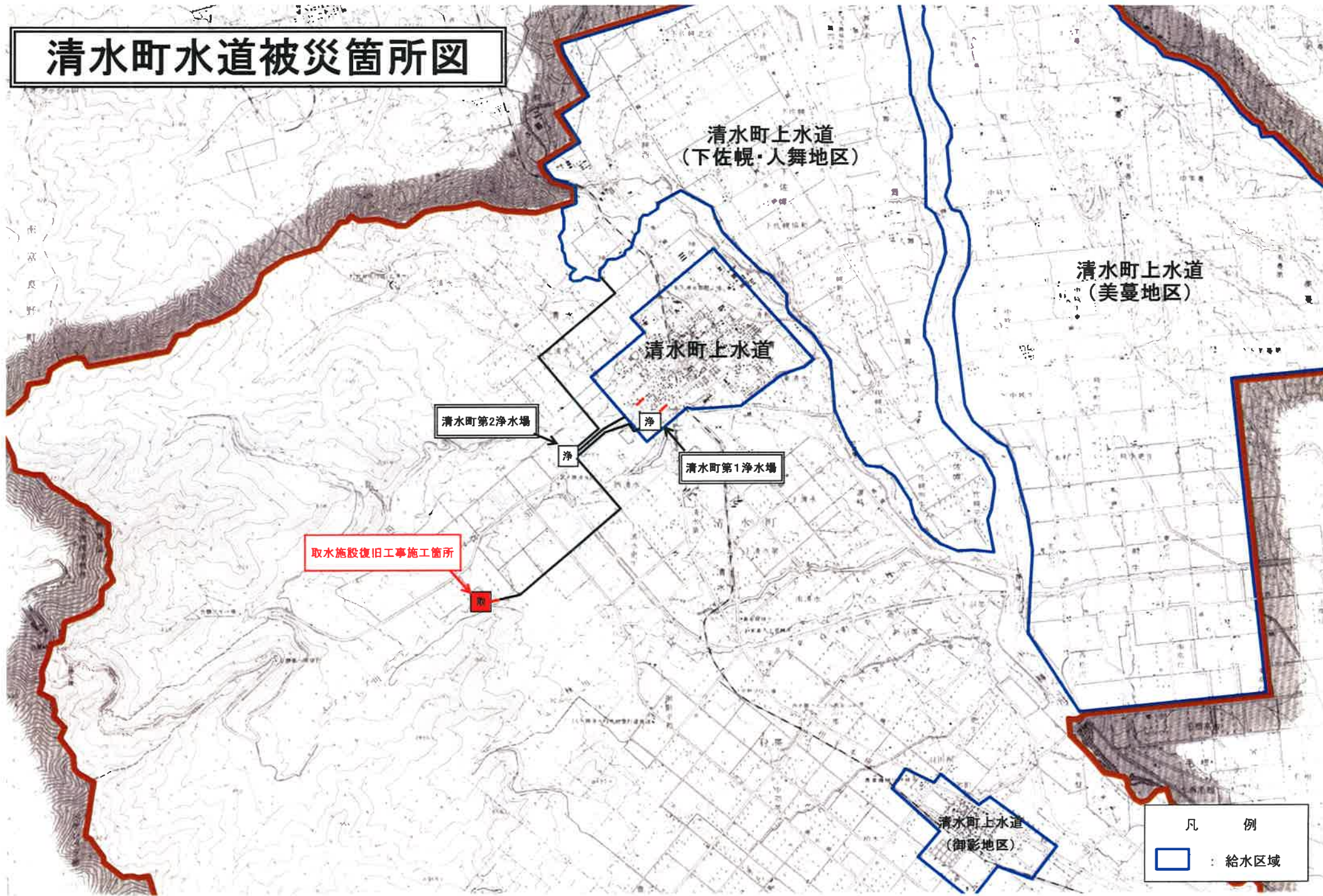


総務産業常任委員会
所管事務調査説明資料

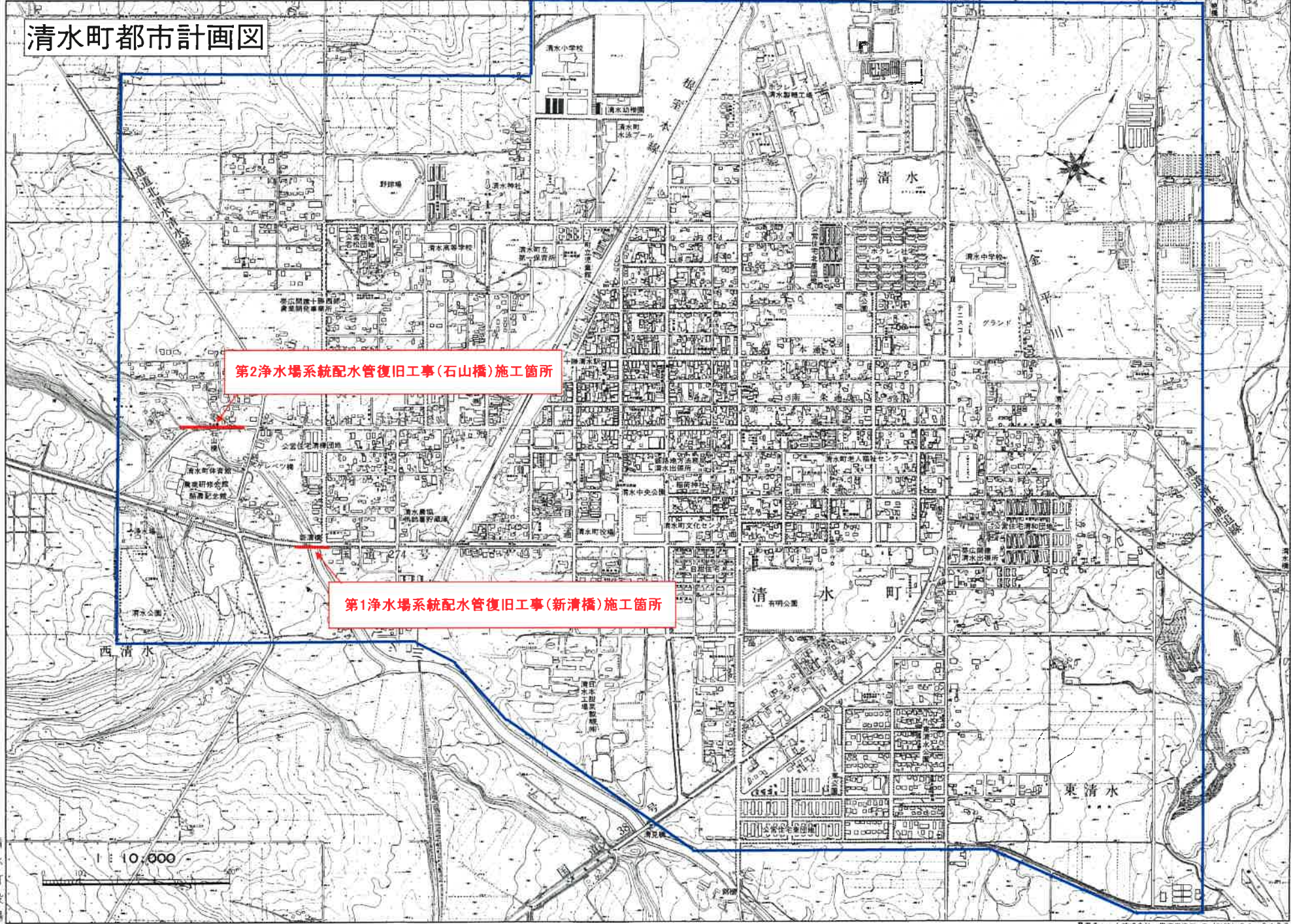
清水町水道課所管施設の災害復旧状況について

平成30年8月
清水町 水道課

清水町水道被災箇所図

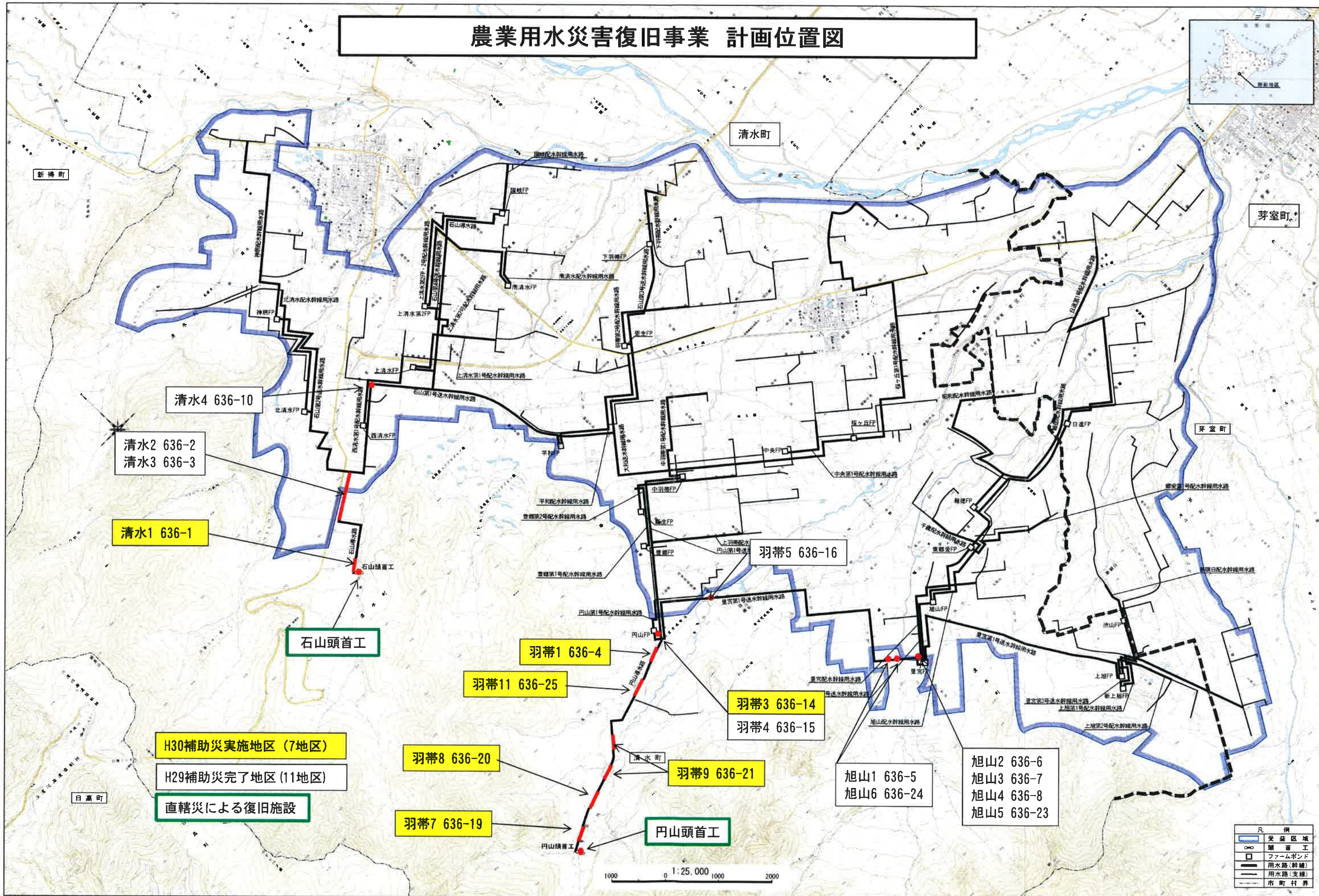


清水町都市計画図



清水町役場

農業用水災害復旧事業 計画位置図



清水4 636-10
 清水2 636-2
 清水3 636-3
 清水1 636-1

羽帯1 636-4
 羽帯11 636-25
 羽帯8 636-20
 羽帯7 636-19

羽帯5 636-16
 羽帯3 636-14
 羽帯4 636-15
 羽帯9 636-21

旭山2 636-6
 旭山3 636-7
 旭山4 636-8
 旭山5 636-23

H30補助災実施地区 (7地区)
 H29補助災完了地区 (11地区)
 直轄災による復旧施設

凡 例	
	受益区域
	頭首工
	ファームpond
	用水路(幹線)
	用水路(支線)
	市町村界

1000 0 1:25,000 1000 2000