

## 台風10号による被災箇所位置図

建設課

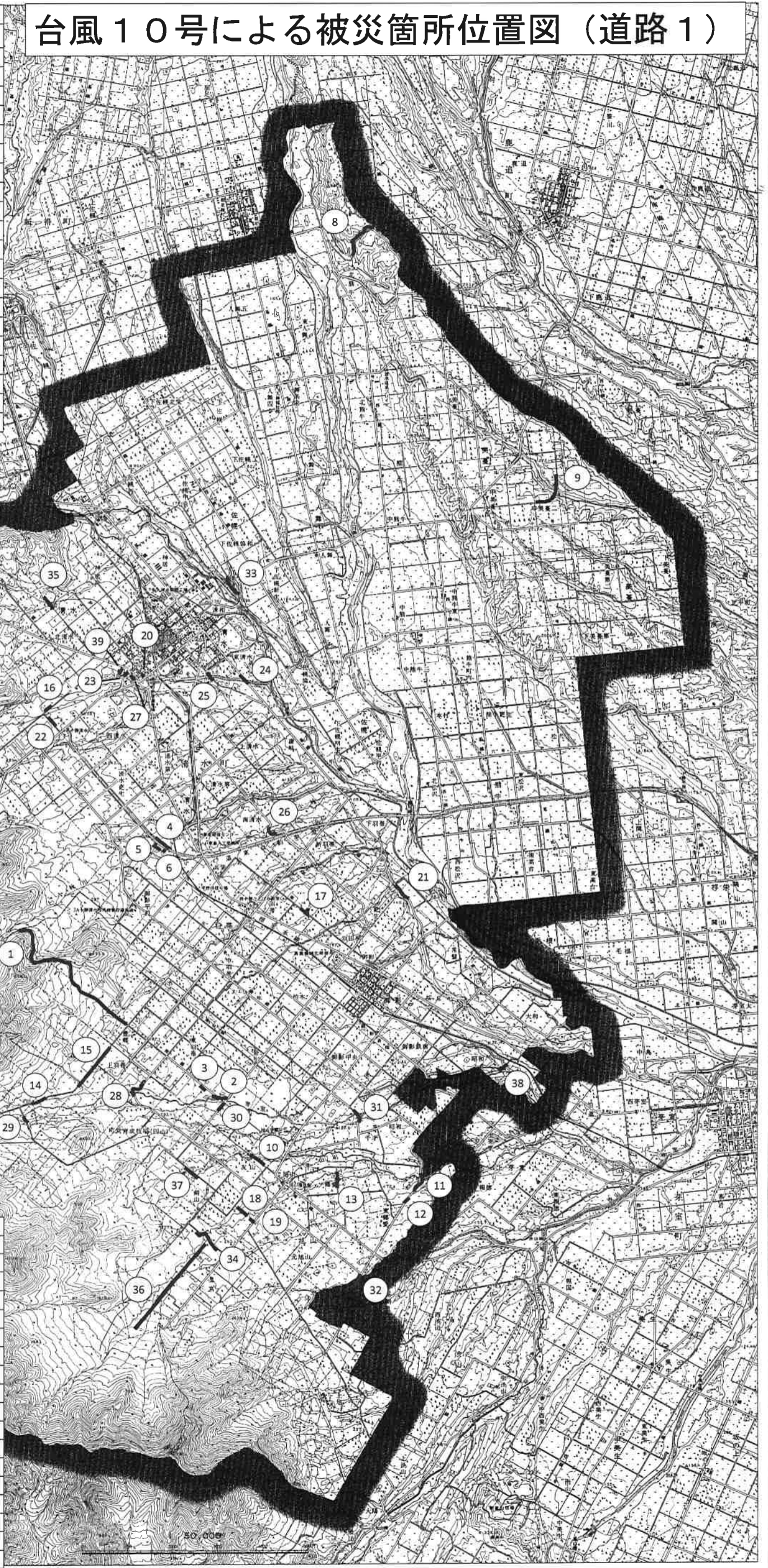


# 台風10号による被災箇所位置図（道路1）

## 被災箇所一覧(道路)

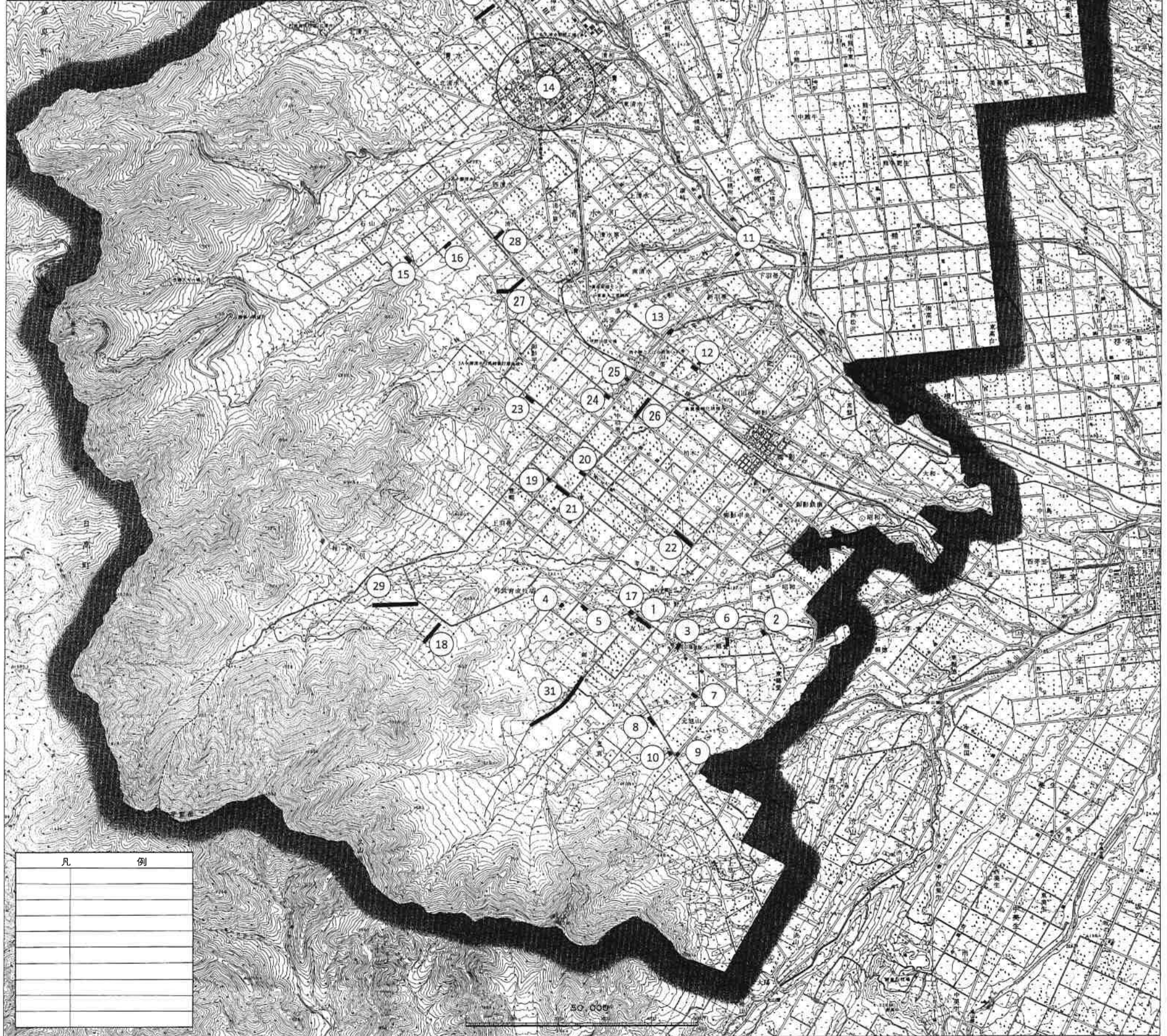
番号	路線名	被害状況
1	羽帯南9線道路	石切場 路床・路盤洗堀
2	羽帯南9線道路	芽室川氾濫 路盤洗堀
3	羽帯南9線道路	遠林川氾濫 路盤洗堀
4	側道上清水3号道路	ボックスカルバート箇所の道路流出、崖岸流出、排水管損傷
5	側道上清水4号道路	高速道路下のボックスカルバート内道路流出、擁壁倒壊
6	側道上清水5号道路	流水による道路洗堀・土砂堆積及びボックスカルバート内の土砂堆積
7	日勝スキー場道路	道路本体流出、路肩決壊、ガードケール脱落
8	上熊牛橋内間道路	道路本体流出
9	美夏16号環状線道路	道路洗堀、トラフ損傷
10	旭山南10線道路	路肩崩壊、アスファルト舗装崩壊
11	東郷愛昭和間道路	【旭山橋】道路本体流出、路肩崩壊、アスファルト舗装崩壊
12	東郷愛昭和間道路	路肩崩壊、アスファルト舗装崩壊
13	郷愛中央1号支線道路	法面・路肩崩壊、横断管呑口部断面阻害
14	羽帯17号道路	道路流出・道路路肩・法面崩壊
15	羽帯17号道路	土砂堆積・路肩・舗装・法面損傷
16	清水11号道路	路肩崩壊・BOX部舗装崩壊・陥没・排水路詰まり
17	御影南1線道路	路肩盛土損傷
18	剣山里宮間道路	路盤・路床・路肩盛土崩壊
19	剣山里宮間道路	路盤・路床・路肩盛土崩壊
20	清水第3線道路	道路本体一部流出、擁壁流出

21	新羽帯常盤間道路	道路本体流出
22	石山7線道路	路肩盛土損傷
23	清水南1条仲道路	【石山橋】道路本体流出
24	清水基線道路	【新錦橋】道路本体流出
25	清水横岐道路	【錦橋】道路本体流出
26	清水御影間道路	【新羽帯橋】道路本体流出
27	清水羽帯間道路	【ペレペツ橋】道路本体流出
28	旭山上羽帯間道路	【円山橋】道路本体流出
29	円山幹線道路	【牧場橋】道路本体流出
30	御影12号道路	【平和橋】道路本体流出
31	中央東郷愛間道路	【千歳橋】道路本体流出
32	斜線道路	【朝日橋】橋台背面洗掘
33	下佐保西1線道路	【地藏橋】道路本体流出
34	旭山南14線道路	【里宮橋】道路本体流出
35	北清水4線道路	【第2北清水橋】橋台背面洗掘 路盤流出
36	里宮道路	路盤流出、流木除去
37	旭山12線道路	道路本体流出、霧野川横断管沈下
38	日進昭和中間道路	路肩崩壊、アスファルト舗装崩壊
39	西清水2号道路	道路本体一部流出



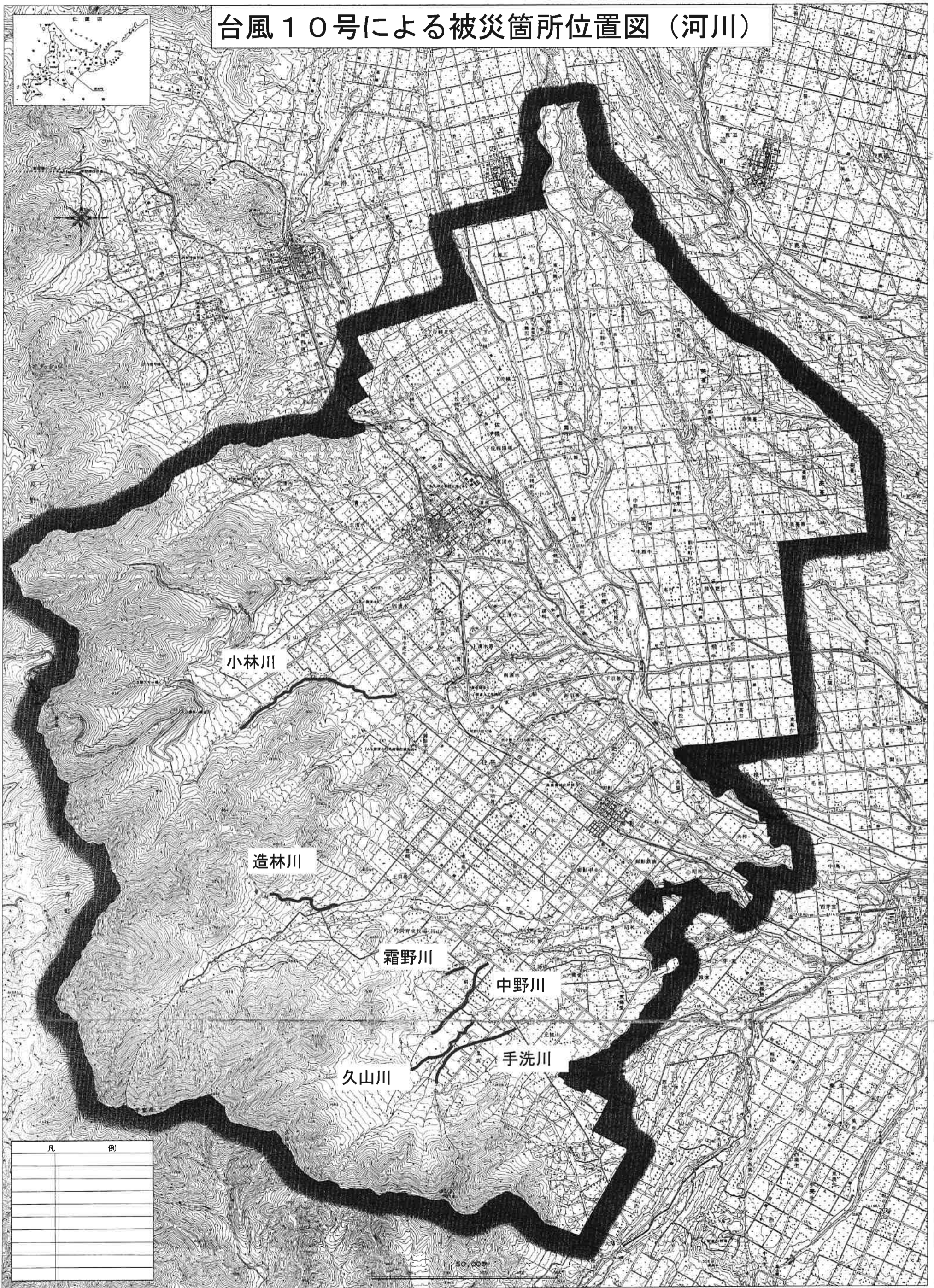
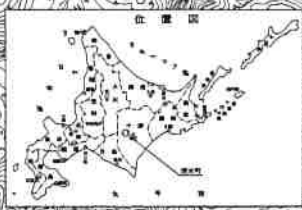
# 台風10号による被災箇所位置図 (道路2)

被災箇所一覧		
番号	路線名	被災状況
1	旭山南10線道路	道路路肩・法面崩壊
2	中央東郷愛間道路	道路路肩・法面崩壊・側溝閉塞
3	旭山郷愛間道路	道路路肩・法面崩壊・側溝閉塞
4	旭山南12線道路	道路路肩・法面崩壊
5	旭山上羽帯間道路	道路路肩・法面崩壊
6	郷愛中央1号支線道路	道路路肩・法面崩壊・舗装崩壊
7	旭山南11線道路	道路路肩・法面崩壊
8	旭山美生間道路	道路路肩・法面崩壊・舗装崩壊
9	旭山5号道路(旭山5号橋)	ウイング盤こぼし、一部洗掘
10	旭山美生間道路(柏橋)	ウイング洗掘
11	羽帯16号道路	道路路肩・法面崩壊・舗装崩壊
12	御影南1線道路	道路路肩・法面崩壊・舗装崩壊・側溝閉塞
13	羽帯16号道路(羽帯橋)	橋台背面盛土流出
14	清水市街地道路7力所	道路路肩・法面崩壊・舗装崩壊・側溝閉塞
15	石山10線道路	道路路肩・法面崩壊
16	清水8号道路	道路路肩・法面崩壊
17	旭山南10線道路(剣橋)	橋面土砂堆積・流木・橋台背面部分洗掘
18	円山第1号支線道路	道路路肩・法面崩壊・土管詰まり
19	羽帯16号道路	道路路肩・法面崩壊
20	御影南7線道路	道路路肩・法面崩壊
21	御影南8線道路	路盤砂利流出
22	御影開拓道路	路盤砂利流出
23	御影南6線道路	路盤砂利流出・横断管損傷
24	御影南4線道路(保橋)	取付道路崩壊
25	御影南3線道路	路盤砂利流出・流木・土砂除去
26	羽帯15号南道路	道路路肩・法面崩壊
27	清水5号道路	道路路肩・法面崩壊・流木・土砂除去
28	清水7号道路	道路路肩・法面崩壊・排水路閉塞
29	円山第3号支線道路	路盤砂利流出
30	神居14号西道路	路盤砂利流出
31	旭山10号道路	路盤砂利流出



凡 例	

# 台風10号による被災箇所位置図 (河川)



凡	例

50,000